

**Dotacional**


(12)  polivalente

(13)  polivalente


**Espacios Libres**


(14)  zona libre privada


(15)  parque

(16)  zonas de recreo y expansion

**Aparcamiento**


(17)  en superficie

(18)  bajo rasante

(1)  suelo urbano

(2)  ambito de aplicacion

(3)  actividades intensivas


(4)  plan especial de reforma interior

(5)  area de reparto

(6)  sistemas generales

(7)  unidad de ejecucion

**Dotaciones Publicas**

(8)  de caracter local

**Artº 3.3.21. Plano de Ordenanzas y Gestión**

Las determinaciones acerca de las ordenanzas a aplicar, así como las necesarias para la gestión del planeamiento se establecen en un juego de planos a escalas 1:1.000 y 1:2.000.

El límite del suelo considerado como urbano, coincidente con el señalado en el plano de clasificación del suelo, se señala mediante el grafismo (1). Para los recintos afectados por ordenanzas especiales se bordea su contorno de la forma (2), quedando afectados por dichas ordenanzas los espacios incluidos en dicho recinto.

Las ordenanzas especiales que afectan a determinadas parcelas o grupos de ellas se señalan mediante rectángulos con las iniciales "C.H" "GV", "FM", "P-CH", "PE", "PO", "PT", "V", "L-G", "CG", "LP", "ZU", "SA", "MS", se refieren respectivamente a las de Centro Histórico, Gran Vía, Muro Francisco de la Mata, Plan Chile, Palacetes del Espolón, Calle Portales, Plaza de Toros, Varea, Las Gaunas, Campo de Las Gaunas, La Portalada, Zona Universitaria, San Adrián y Montesoria, todas ellas referidas a los capítulos IV, V y VI de las presentes Normas.

Los edificios de interés, estén o no en el Centro Histórico, se ven afectados por ordenanzas específicas que se regulan en los artículos 3.5.1 y siguientes de estas Normas. Se señalan con los números romanos I, II, III, o IV, incluidos en un círculo las construcciones de primer, segundo y tercer orden y aquellas situadas en tramos de edificios de interés. Los edificios sin valor o interés especial situados en el Centro Histórico se señalan con el número V, y las construcciones que en el mismo ámbito o entornos de valor ambiental se consideran como impactos negativos se indican con asterisco.







Las zonas de actividades intensivas dentro del Centro Histórico, con incidencia principalmente en el artículo 3.5.9 de las Normas, se señalan de la forma (3).

Los límites de los Planes Especiales de Reforma Interior se señalan con el grafismo (4).

Las Areas de Reparto se delimitan de la forma (5) no se consideran que forman parte de ellas los Sistemas Generales, que se señalan con la trama (6).

Las Unidades de ejecución delimitadas por este Plan General se indican definiendo sus límites con el grafismo (7).

Las dotaciones públicas que no tienen el carácter de Sistemas Generales se señalan con la trama (8).

-  construcciones de primer orden
-  construcciones de segundo orden
-  construcciones de tercer orden
-  edificios en areas o tramos de interes
-  edificios sin valor especial en C.H.
-  construccion inadecuada en C.H.