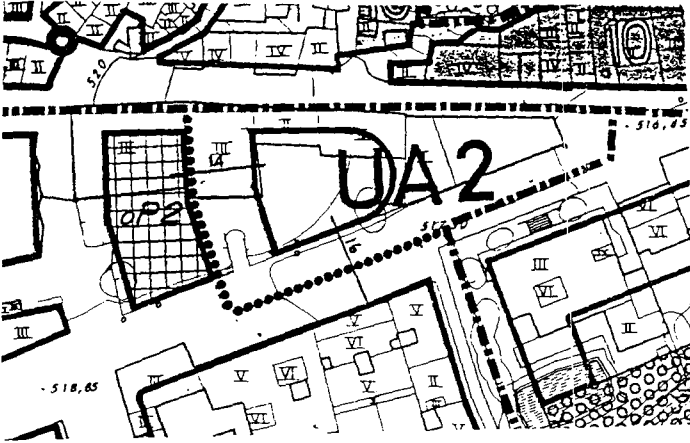
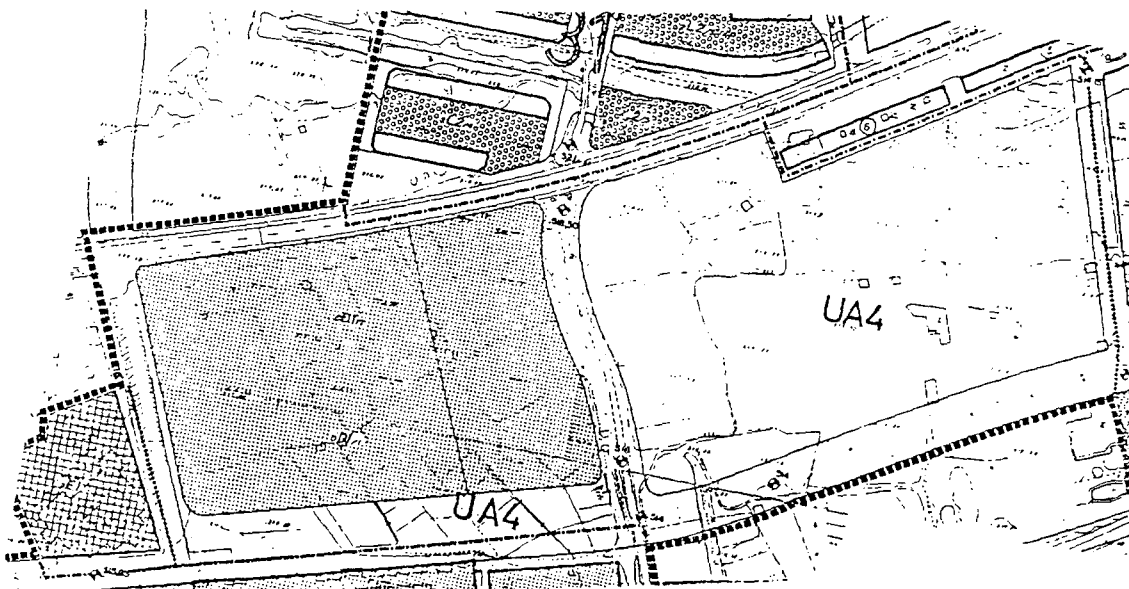


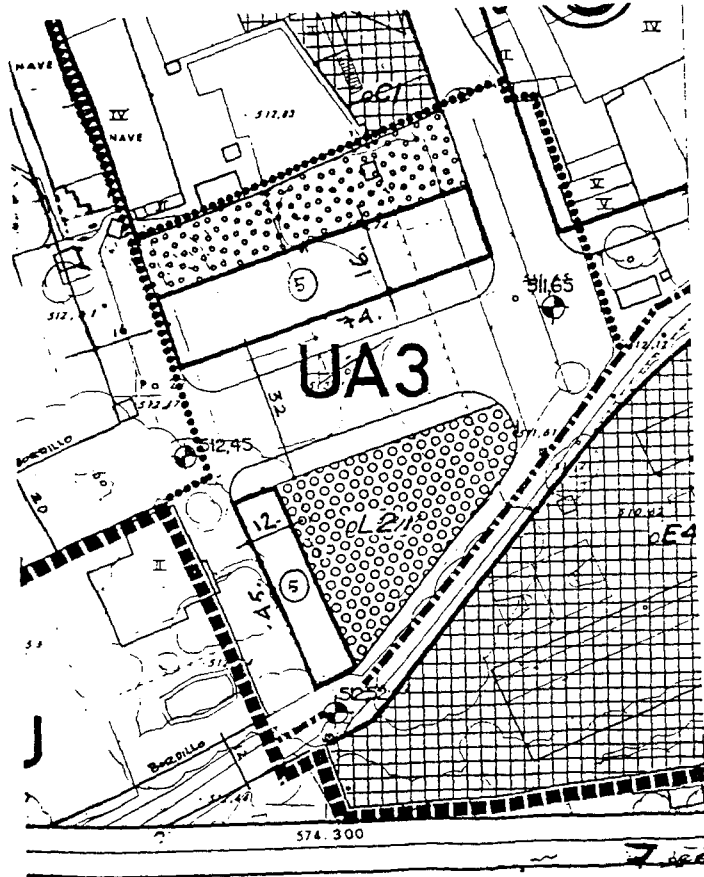
UNIDAD DE ACTUACION	DENOMINACION:	U.A.2
FICHA DE CARACTERISTICAS	LOCALIZACION PLANOS:	ORD. 4
	ORDENANZA DE APLIC.:	4
SUPERFICIE VIARIO:	N.º DE PLANTAS:	5
SUP. ESPAC. LIBRES:	COEFIC. OCUPACION:	
SUP. SUELO EQUIP.:	EDIFICAB. PUBLICA:	
SUP. SUELO CON APROV.:	EDIFICAB. PRIVADA:	
SUPERFICIE TOTAL:	EDIFICAB. TOTAL:	
USOS PERMITIDOS:	CARGAS:	
S ORDENANZA 4	CESION DE SUELO Y URBANIZACION	
INSTR. PREVIOS ORDEN.:	SISTEMA DE EJECUC.:	
REPARCELACION	COMPENSACION	
PLANO		



UNIDAD DE ACTUACION	DENOMINACION:	U.A.4
FICHA DE CARACTERISTICAS	LOCALIZACION PLANOS:	ORD. 7 y 10
	ORDENANZA DE APLIC.:	P.E.R.I.
SUPERFICIE VIARIO:	N.º DE PLANTAS:	B+6 (2)
SUP. ESPAC. LIBRES:	COEFIC. OCUPACION:	
SUP. SUELO EQUIP.:	EDIFICAB. PUBLICA:	1.061 m.²
SUP. SUELO CON APROV.:	EDIFICAB. PRIVADA:	46.080 m.² (3)
SUPERFICIE TOTAL:	EDIFICAB. TOTAL:	47.141 m.²
USOS PERMITIDOS:	CARGAS:	
S ORDENANZA SEXTA	CESION DE SUELO Y URBANIZACION DE VIARIO INTERIOR	
INSTR. PREVIOS ORDEN.:	SISTEMA DE EJECUC.:	
P.E.R.I.		
PLANO		



UNIDAD DE ACTUACION	DENOMINACION:	U.A.3
FICHA DE CARACTERISTICAS	LOCALIZACION PLANOS:	ORD. 7
	ORDENANZA DE APLIC.:	3.3º
SUPERFICIE VIARIO:	N.º DE PLANTAS:	5 máximo
SUP. ESPAC. LIBRES:	COEFIC. OCUPACION:	
SUP. SUELO EQUIP.:	EDIFICAB. PUBLICA:	815 m.²
SUP. SUELO CON APROV.:	EDIFICAB. PRIVADA:	8.685 m.²
SUPERFICIE TOTAL:	EDIFICAB. TOTAL:	9.500 m.²
USOS PERMITIDOS:	CARGAS:	
S ORDENANZA 3.3	CESION DE VIALES Y ESPACIOS LIBRES Y URBANIZACION	
INSTR. PREVIOS ORDEN.:	SISTEMA DE EJECUC.:	
REPARCELACION	COMPENSACION	
PLANO		



OBSERVACIONES:
Las cotas en los edificios expresan sus dimensiones en metros.

OBSERVACIONES:
(1) Se contabiliza únicamente la red principal no ejecutada, debiendo resolver el P.E.R.I. el viario interior de reparto.
(2) Planta baja más 6 plantas de vivienda y altos bajo cubierta.
(3) 384 viviendas de 120 m2 construidos.